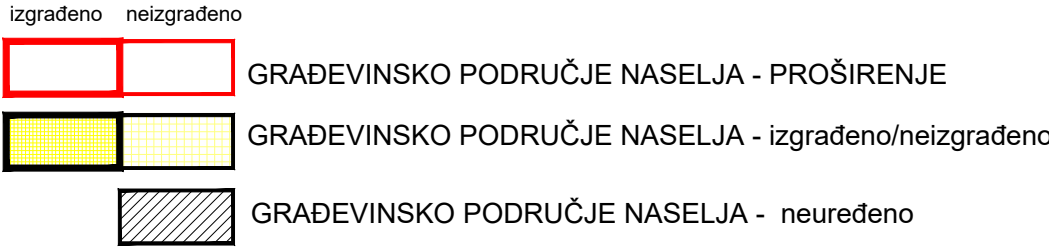
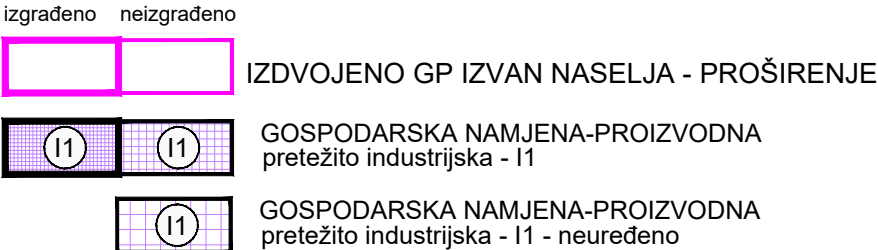


4.5. GRANICA GRAĐEVINSKOG PODRUČJA NASELJA LEPROVICA

POVRŠINE ZA RAZVOJ I UREĐENJE NASELJA
GRAĐEVINSKO PODRUČJE NASELJA



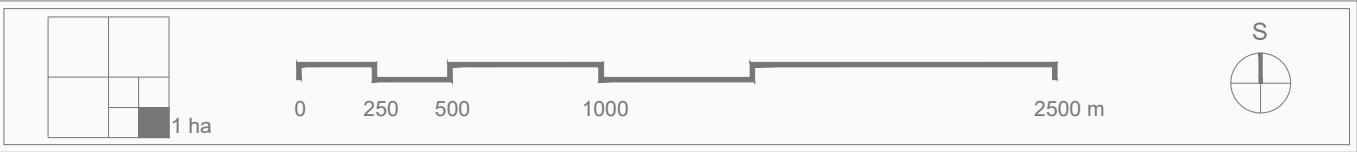
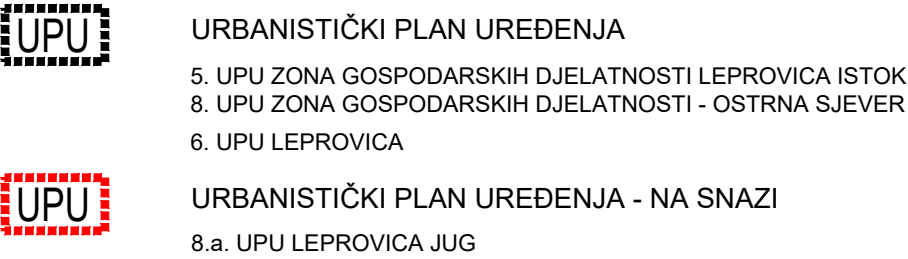
POVRŠINE ZA RAZVOJ I UREĐENJE IZVAN NASELJA
IZDVOJENO GRAĐEVINSKO PODRUČJE IZVAN NASELJA



Promet i infrastrukturni sustavi i mreže
postojeće planirano

Planske mjere zaštite

OBVEZA IZRADE DETALJNIJIH PROSTORNIH PLANOVA:



IZMJENE I DOPUNE
PROSTORNOG PLANA UREĐENJA
GRADA DUGO SELO



ZAGREBAČKA ŽUPANIJA
GRAD DUGO SELO



Naziv prostornog plana: IZMJENE I DOPUNE PROSTORNOG PLANA
UREĐENJA GRADA DUGO SELO
- PRIJEDLOG PLANA ZA JAVNU RASPRAVU-

Naziv kartografskog prikaza:
GRAĐEVINSKO PODRUČJE NASELJA
- LEPROVICA

Broj kartografskog prikaza: 4.5. Mjerilo kartografskog prikaza: 1:5000

Odluka o izradi prostornog plana
(službeno glasilo): "Službeni glasnik Grada Dugo Selo", broj 4/17

Odluka predstavničkog tijela o donošenju
(službeno glasilo):

Javna rasprava (datum objave):

Javni uvid održan:
Javno izlaganje održano:

Ponovna Javna rasprava:

Pečat tijela odgovornog za provođenje javne rasprave:

Odgovorna osoba za provođenje javne rasprave:

Marijo Vinko, dipl.ing.arh

(ime, prezime i potpis)

Suglasnost na plan prema članku 108. Zakona o prostornom uređenju (NN, br. 153/13, 65/17, 114/18, 39/19)

Broj suglasnosti, Klasa: urbroy: datum:

Stručni izrađivač:

JURCON PROJEKT d.o.o.,
Gotalovečka 4a, Zagreb
tel. 01/ 301 22 06



Pečat pravne osobe/tijela koje je izradilo plan:

Odgovorna osoba:

ZDRAVKO JURČEC, dipl.ing.građ.

(ime, prezime i potpis)

Odgovorni voditelj:

Jelena Luketa Knez, dipl.ing.arh.
ovlaštena arhitektica urbanistica

Stručni tim u izradi plana:

Tito Kosty, dipl.ing.arh.
Renata Fakin, ing.građ.
Jelena Luketa Knez, dipl.ing.arh.

Ivana Kosier, dipl.ing.arh.
Gordan Maček, dipl.ing.prom.
Kristina Crneković, ing. građ.

Zdravko Jurčec, dipl.ing.građ.
Daniela Malekin, dipl. ing.arh.

Suradnik u izradi Plana:

Sanja Zdelar, dipl.iur.

Pečat predstavničkog tijela:

Predsjednik Gradskog vijeća:

DARJAN BUDIMIR, mag.iur.

(ime, prezime i potpis)

Istovjetnost ovog prostornog plana sa izvornikom ovjerava:

Marijo Vinko, dipl.ing.arh

(ime, prezime i potpis)

Pečat nadležnog tijela: